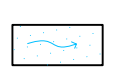
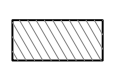
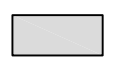



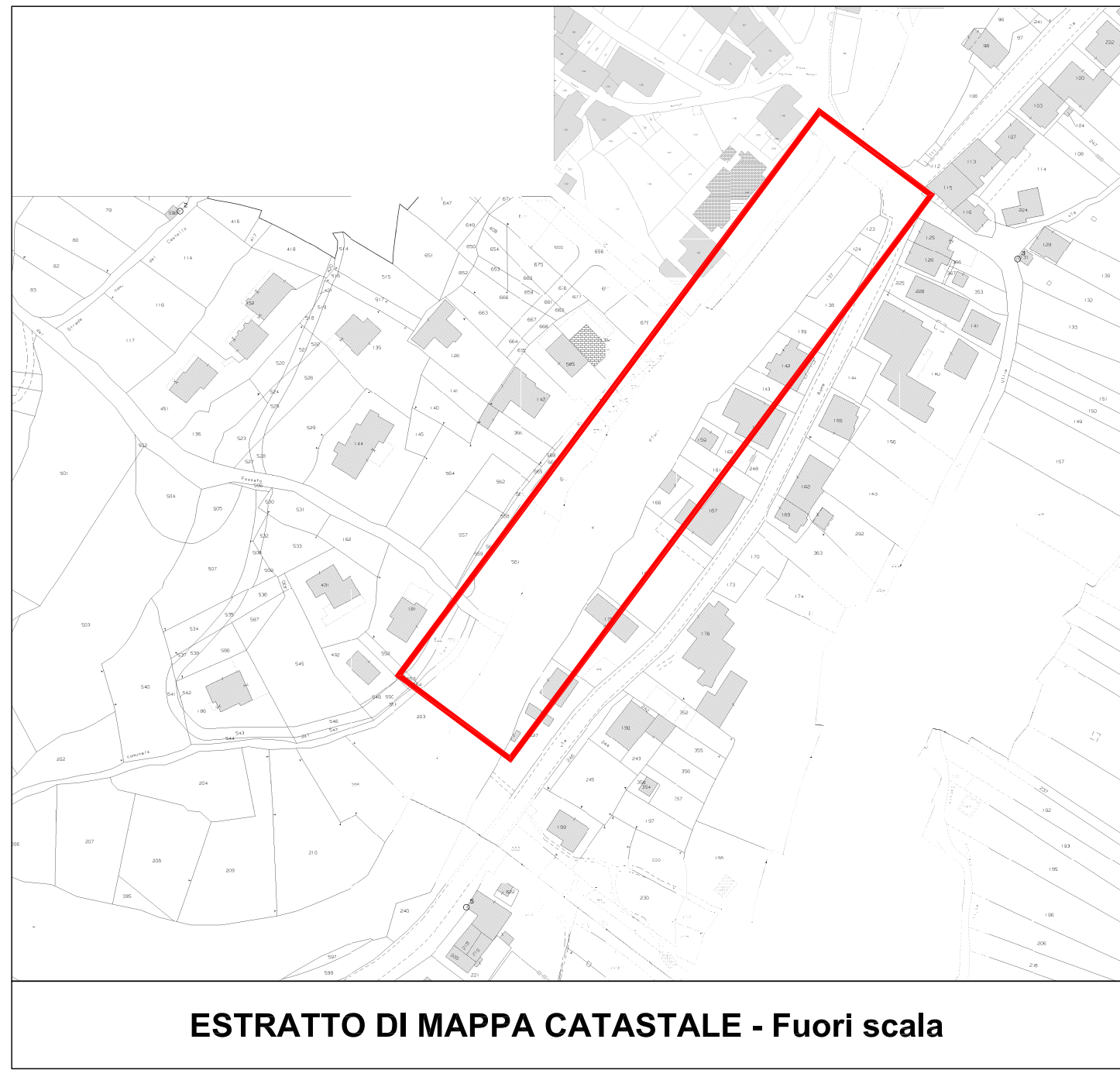


LEGENDA STATO DI FATTO:

-  FIUME OGlio CON PIETrame DI VARIA DIMENSIONE, POSIZIONATO "A SPAGLIO", AVENTE LA FUNZIONE DI RALLENTAMENTO DELL'ACQUA
-  FABBRICATI
-  MURO IN C.A., IN DESTRA E SINISTRA IDROGRAFICA, CON RIVESTIMENTO IN PIETrame CEMENTATO
-  SCOGLIERE DI MASSI CICLOPICI, A VARIA DIMENSIONE, IN DESTRA E SINISTRA IDROGRAFICA IN PARTE INERBITE
-  SELCIATO PARTENTE DA MONTE DEL PONTE COMPOSTO DA MASSI DI VARIA DIMENSIONE CON DELIMITAZIONE A VALLE A "SALTO DI FONDO" AVENTE LA FUNZIONE DI RALLENTAMENTO DELL'ACQUA
-  CONI VISIVI 1-12



 Area oggetto d'intervento



**COMUNE DI INCUDINE**  
Provincia di Brescia

**INTERVENTI INTEGRATI DI MITIGAZIONE DEL RISCHIO IDROGEOLOGICO E DI TUTELA E RECUPERO DEGLI ECOSISTEMI E DELLA BIODIVERSITA' NEL FIUME OGlio**  
CUP: B88H25000930002  
CODICE ODSM ID 6344025 – D.G.R. 14 LUGLIO 2025, NXII/4736

**TAVOLA 02**  
Planimetria generale del rilievo topografico dell'ambito d'intervento, a sud del Ponte fino alla rotatoria tra la Via Valeriana e la S.S. n.° 42 del Tonale e della Mendola, con fotografie  
STATO DI FATTO



**IL SINDACO**  
IL RESPONSABILE UNICO DEL PROGETTO  
DIEGO CARLI

**PROFESSIONISTI INCARICATI**  
PROGETTO DI FATTIBILITA' TECNICA ED ECONOMICA  
COSMA ENGINEERING S.R.L. TECHNOLOGY AND CONSULTING  
Pavia - 27100, Via Enrico Mattei n.° 2, Tel. 0322/2701, e-mail: cosma@cosma.it  
Ing. LUIGI BALDINI, iscritto all'Ordine degli Ingegneri della Provincia di Pavia al n.° 144 - Direttore Tecnico  
Geom. ELENA PAVONI, iscritta all'Ordine dei Geometri della Provincia di Pavia al n.° 1008  
Geom. ELENA PAVONI, iscritta all'Ordine dei Geometri della Provincia di Pavia al n.° 1008  
Geom. VERONICA REALE, iscritta all'Ordine degli Architetti della Provincia di Pavia al n.° 1205 sec. A

**RELAZIONE GEOLOGICA ED IDRAULICA:**  
Dott. Geol. GIUSEPPE ZAPPALÀ, iscritto all'Ordine dei Geologi della Lombardia al n.° 916  
Dott. Geol. TIZIANA TOSCANI, iscritta all'Ordine dei Geologi della Lombardia al n.° 916

**RILIEVO TOPOGRAFICO:**  
STUDIO TECNICO SALVETTI  
Milano (BS) - 20145, Via IV Novembre n.° 70, Tel. 02/6457072, e-mail: info@studiotecnico.it  
Geom. SALVETTI, iscritto all'Ordine dei Geometri della Provincia di Brescia al n.° 1008

DATA ELABORAZIONE: MAGGIO 2026

AGGIORNAMENTI

RAPPRESENTAZIONE 1:500

INFERIMENTO COSMA S.R.L. 01/2026



FOTO 1



FOTO 3



FOTO 5

FOTO 2



FOTO 4



FOTO 6



FOTO 7



FOTO 8



FOTO 9



FOTO 10



FOTO 11



FOTO 12